	ACTA DE REUNIÓN	Código: A4_FO_01
		Versión: 1
		Vigente desde: 19/12/2023

No Acta: 21	Dependencia: Parque Nacional Natural Serranía de los Churumbelos Auka Wasi-DTAM	Fecha (dd/mm/aaaa): 14 septiembre de 2026

EQUIPO DE TRABAJO:

PNN Serranía de los Churumbelos Auka Wasi Norelly Mora Chávez; Carlos Edmundo Ordoñez Cruz ; (Funcionarios); Gladis Paz Criollo; Tatiana Imbachi Diaz; Patricia Zambrano Delgado; Enith Ibáñez Ortiz; Duber Jajoy Buesaquillo; Edilberto Becerra Chindoy; William Muñoz Bolaños; (contratista); Armando Herrera Caicedo (jefe de Área Protegida).

OBJETIVO DE LA REUNIÓN:

Desarrollar Reunión local del PNN Serranía de los Churumbelos Auka Wasi con el grupo de trabajo del PNNSCHAW.

TEMAS A TRATAR:

1. **Riesgo Público**
2. **Riesgo Natural**
3. **Temas administrativos**
4. **Temas Técnicos**

RESUMEN TEMAS TRATADOS:

No. Tema	Resumen
	Cambio Dirección General y Cambio DT: En encuentro de PNNC (1 a 4 septiembre de 2026) la nueva directora general Sandra Bessudo Lion da los primeros lineamientos sobre lo que será su gestión enfatizando en ecoturismo, PVC, trabajo con comunidades, monitoreo e investigación. Manifiesta su preocupación por la baja gobernabilidad en los PNNs; el 10 de septiembre de 2026 la directora territorial nos informa la finalización de su nombramiento, la DT la asumirá Walker Hoyos Goraldo (jefe SFPMOIA) mientras se nombre el(la) nuevo(a) Dirección Territorial Amazonia.
2	**RIESGO PUBLICO:** **Sector Palestina y Acevedo:** En el municipio de Palestina continua la presencia de los grupos Armados Organizados, quienes están solicitando a las personas que tienen cultivos de café y pitaya, un valor de 300 pesos por cada planta cultivada. Principalmente en la vereda Mensura se están realizando reuniones con los presidentes de JAC para la entrega de los recursos solicitados. También se están presentando constantes robos de motos, accidentes viales dejando pérdidas humanas donde siempre están relacionados motociclistas. **Sector Piamonte** En el sector se presenta presencia de la Fuerza Pública sobre la Vía que conduce de la Cabecera Municipal hacia el Muelle, se han presentado homicidios durante este periodo. Es evidente que Los Grupos Armados hacen presencia en la Zona.

	Sector Mocoa: Se ha reportado una modalidad recurrente de hurto a personas en la vía pública mediante la modalidad de "raponazo" de bolsos y pertenencias, así como el incremento en el hurto de motocicletas. También se presentó un homicidio con arma de fuego a tres personas civiles en el sector de la vía circunvalar. **Sector Santa Rosa**: En el sector de San Juan de Villalobos continua la presencia de dos grupos Armados Organizados, pero las reuniones que venían realizando con los presidentes de las JAC ya no se realizan con la misma frecuencia. En corregimiento de Santa Martha para la parte baja del municipio de Santa Rosa, se reporta la presencia de grupos armados y las comunidades campesinas manifiestan que los están obligando a realizar eventos deportivos y bazares con el objetivo de recolectar fondos para su organización. **PCRP**: No hay orientaciones de la oficina de gestión del riesgo. Se hará el reporte de la implementación del PCRP según las orientaciones de DTAM y la OGR.
3	**RIESGO NATURAL** **Sector Palestina y Acevedo:** en este sector las precipitaciones han disminuido, aunque si se presentan lluvias de manera intermitente, no se reportan crecimientos de ríos y quebradas **Sector Piamonte** Se presenta Temporada de bajas lluvias en el Sector, sin embargo, se presentan esporádicamente lluvias fuertes que provocan el crecimiento de los ríos y quebradas. **Sector Mocoa**. Se vienen presentando días con alta temperatura generalmente en horas diurnas, y en horarios nocturnos se presentan fuertes lluvias que en algunos casos ha generado aumento considerable del caudal de los ríos. Sin embargo, no se han dado reportes de afectaciones a infraestructuras ni a zonas de cultivos. **Sector Santa Rosa**: Para San Juan de Villalobos se presentan un incremento de lluvias. Para el sector de la Petrolera debido a las altas precipitaciones aumento su nivel de caudal la quebrada El Cedro. No se registran otras afectaciones como deslizamientos en la ruta 45 entre San Juan de Villalobos y Pitalito. En corregimiento de Santa Martha para la parte baja de Santa Rosa se presenta una temporada de fuertes lluvias intermitentes, cortes de energía, señal y creciente de los ríos Mandiyaco y Caquetá, afectando a cultivos de pan coger en el Resguardo Suma Iuiai y la Vereda el Diamante. **PGRD:** Se realizará la actualización al documento ahora denominado PGRD del área protegida. Esta actualización se realizará finalizando el IV trimestre de año 2026, según orientaciones de DTAM.
4	**TEMAS ADMINISTRATIVOS** **- Apoyo organización de archivo:** Se envió nuevo memorando (20255180002083 de noviembre 24 de 2025) reiterando lo expresado en memorando 20255180000913 de junio de 2025 a DTAM en el que se aclara que los documentos presentan una alta humedad, que no ha permitido un buen escaneado y podrían presentarse problemas de salud. Resumen visita DTAM; a la fecha no se ha recibido respuesta formal. **Página web:** verificar con DTAM porque no aparece habilitada **- Consumo de Combustibles:** Asume Armando Herrera Caicedo apoya Enith Ibáñez Ortiz. - **Apoyo salidas para el uso de bienes**: Asume Armando Herrera Caicedo apoya Enith Ibañez Ortiz **- Revisión de papelería**: reporte mensual. Asume Armando Herrera Caicedo apoya Enith Ibañez Ortiz. La impresora de placa 54939 no funciona, tiene concepto técnico para baja. **- Hoja de vida de vehículo y bitácoras:** reporte mensual por funcionario que lo tenga asignada. Se sube a drive **https://drive.google.com/drive/u/0/folders/1h1Mhg_qf2hhjupSCFBzWYTlyA4w8cgWv**

	INVENTARIOS; Cuando se sale a vacaciones se debe hacer revisión y entrega de equipos asignados. A cada funcionario se le comparte copia del inventario firmado por DTAM el 31 de julio de 2026. **Encuesta de Atención al usuario** se hace en el link https://forms.gle/jG9jtmRvZAx7HYnA9 No ha venido ningún usuario **EJECUCION PRESUPUESTAL PGN** **Presupuesto PGN de 2026**; Ejecución presupuestal 53%; A la fecha están bloqueados recursos para CP de PM actividades asociadas a RE EBC y mantenimientos, no se ha recibido información formal sobre CDP pendientes. **Comisiones mes de septiembre:** Se envía a DTAM la proyección del mes, solo fue autorizada la de Yeison Becerra Macias. **GEF CA Presupuesto 2026**: Los recursos asignados fueron menores a los proyectados. Ejecución presupuestal a 10 de junio de 2026, superior a 99%. **FONVIDA** Se socializa la versión recibida el 7 de junio de 2026. El proceso de contratación es muy lento. Ya están los tres CPS contratados. Dos subacuerdos en implementación. **SST:** el día miércoles 16 de septiembre del año en curso se realizará la reunión mensual de líderes en Seguridad y Salud en el trabajo, en la cual participará el funcionario Ricardo Reyes Barbosa **Brigadista:** No se ha recibido información al respecto. **Bienestar para el año 2026:** El funcionario Carlos Andrés Becerra Hurtado lo asume. No se cuenta con recursos para estas actividades. Capacitaciones virtuales.
4	**TEMAS TÉCNICOS:** **PAA 2026** **Reporte PAA septiembre de 2026:** • Áreas administradas por PNNC en presión cubiertas por recorridos de prevención, vigilancia y control: está por definirse con el profesional encargado de DTAM. Se generará un memorando para tratar temas relacionados con el indicador. • Porcentaje de cumplimiento del plan de trabajo del protocolo de Prevención, Vigilancia y Control por área protegida Evidencia: tercer informe de avance cumplimiento plan de trabajo. Cumplimiento =75 % • No. de Áreas protegidas del SPNN que actualizan, implementan y reportan el avance del Plan de gestión del riesgo de desastres Evidencia: informe de avance implementación. Sólo Avance cualitativo Actualización a noviembre 2026 Actualización cada cinco años • No. de Áreas protegidas del SPNN que actualizan, implementan y reportan el avance de Planes de contingencia frente al riesgo público. Evidencia: informe avance implementación. Sólo avance cualitativo Se debe actualizar a diciembre 2026

Educación ambiental: Conforme el avance a la fecha y proyectado en el mes de septiembre se espera reportar el 100 % de implementación en los dos indicadores: N° personas capacitadas y N° de AP que implementan acciones de EA con sus evidencias respectivas (informes Código: E4-FO-07, matriz de planeación e informe de gestión).
Gobernanza EEM: se hará reporte cualitativo**.**

PVC:
Tener en cuenta mapa de coberturas antrópicas
https://pnnc.maps.arcgis.com/apps/dashboards/100f013078ae43b4bdaba09675afdfda#

CPS de tecnólogo PVC por FONVIDA AMAZONIA BIOCULTURAL. Revisar meta de área cubierta y número de personas capacitadas

Situación Tala selectiva en PNNs AFIW y PNNSCHAW. Se recibieron los aportes al documento conjunto entre Fragua y Churumbelos relacionado a la afectación presentada por tala selectiva entre los municipios de Piamonte, Cauca y San José del Fragua, Caquetá. Esta información será revisada por DTAM y las dos áreas para consolidar el documento final y ser remitido a las entidades con quienes se vienen articulando acciones de prevención, vigilancia y control.
Este documento, para el caso de PNN Serranía de los Churumbelos Auka Wasi será enviado a alcaldía de Piamonte, CRC DT Piamonte y a la oficina de Popayán, teniendo en cuenta la articulación institucional.
Oficio CONALDEF: de acuerdo a la información relacionada con la inhabilitación de vías ilegales dentro de las áreas protegidas de PNNC y en el caso de PNNSCHAW, donde se acordó incluir la vía ilegal que fue generada en año 2020 por la ruta vereda Zarzal del municipio de Mocoa para que se pueda avanzar en la inhabilitación de dicha vía, informan que para el segundo semestre de año 2026 se adelantarán acciones de coordinación técnica para avanzar en los requerimientos necesarios.
Recorrido PVC Malvinas 26 a 28 agosto: Se realizó recorrido de PVC por la ruta vereda Malvinas, donde se quería hacer seguimiento a la quema identificada en año 2024. Durante el recorrido se evidenció la regeneración natural del área que en algún momento fue afectada sobre un helechal.
También, durante este recorrido se tuvo una visibilidad de una afectación antropíca que se viene presentando en el área protegida y se ubica en el sector de Santa Rosa, Cauca en traslape con el resguardo indígena Suma luiai. Es un abierto de aproximadamente 3 hectáreas y donde se puede observar una infraestructura construida los muros y pisos en cemento, techo de eternit, ademas de que se observan tres estructuras más pequeñas y un panel solar. Este tema se reporto en el SMART y se abordará con el abogado de DTAM.
Recorrido comunidad indígena Inchi laku: este recorrido fue realizado sólo por la comunidad indigena y es importante mencionar que debido a la situación que presentó la misma comunidad de no realizar recorridos al interior del área por la ruta vereda San Isidro ya que manifestaron la presencia de un grupo armado ilegal y de la instalación de minas antipersonal, por lo que el grupo de trabajo informó a la OGR y toma la decisión de no hacer esta ruta hasta no tener claridad de dicha situación. En este sentido, se acordo con la comunidad de hacer el recorrido por fuera del área protegida, sin embargo, la comunidad reailzó el recorrido al interior del área en zona de traslape donde al parecer se encontraba el grupo armado ilegal y la posibilidad de presencia de MAP. Esta situación se abordara con el gobernador del resguardo indígena, debido a su importancia que genera alteración en el orden público.
Mesa minería ilegal: Desde alcaldía de Mocoa nos confirman que se programara nueva reunión. Contactar Javier Muñoz 3124140957 SECRETARIA DE TURISMO, AMBIENTE Y AGROPECUARIO – MOCOA;

	contactarlo para la reunión de Desarrollar una mesa técnica interinstitucional con las entidades competentes, con el propósito de fortalecer la articulación, coordinación y definición de acciones conjuntas orientadas al seguimiento, verificación y control de una presunta actividad minera de carácter ilegal en el municipio de Mocoa y establecimiento de compromisos institucionales que permitan adelantar las actuaciones correspondientes dentro del marco de las competencias de cada entidad. la alcaldía de Mocoa convocará a reunión institucional para tratar el tema específico relacionado con la situación de minería ilegal presente en la zona de traslape con el resguardo Villa María de Anamú. La encargada de alcaldía mediante comunicación por WhatsApp que citarían la última semana de septiembre de 2026. Se estaría a la espera de la convocatoria a la mesa de trabajo. **Revisión de matriz de sancionatorios:** Se mencionaron los casos relacionados al estado de los procesos sancionatorios del área protegida, a continuación, se describen:

Columna1	NÚMERO EXPEDIENTE	AÑO APERTURA	ÁREA PROTEGIDA	DIRECCIÓN TERRITORIAL	INFRACTOR	1º PRESIÓN ASOCIADA A PROCESO	ETAPA PROCESAL ACTUAL	Nº ACTO ADMINISTRATIVO (Asociado a la Etapa Actual)	FECHA ACTO	FECHA NOTIFICACIÓN	¿REGISTRADO EN RUIA?	¿PÉRDIDA DE FUERZA EJECUTORIA?	¿CADUCIDAD?	ÚLTIMA ACTUACIÓN
16	2	2017	Parque Nacional Natural Serranía de los Churumbelos	Dirección Territorial Amazonía	INDETERMINADOS	Minería	Archivo	13	22/02/2018		No	No	No	Mediante Radicado No.: 20265050000681 DE Fecha: 16-07-2026 se hace Citación a indeterminados para notificación del Auto Número 013 del 22 de febrero de 2018 "POR MEDIO DEL CUAL SE ARCHIVA UNA INDAGACION PRELIMINAR CONTRA INDETERMINADOS Y SE ADOPTAN OTRAS DETERMINACIONES"
23	1	2019	Parque Nacional Natural Serranía de los Churumbelos	Dirección Territorial Amazonía	Rosa Caquimbo Figueroa	Otra	Medidas Preventivas	58	4/07/2019	8/07/2019	No	No	No	Mediante Memorando 20265050002023 de fecha: 15-07-202 y de conformidad con lo ordenado en el AUTO NÚMERO 058 Del 04 de julio de 2019 "POR MEDIO DEL CUAL SE IMPONE UNA MEDIDA PREVENTIVA CONTRA ROSA CAQUIMBO FIGUEROA Y SE ADOPTAN OTRAS DETERMINACIONES" Se solicita al Área Protegida remitir informe a esta Dirección Territorial donde conste el estado actual de los hechos que dieron origen a la presente investigación. Del área protegida en respuesta al memorando 20265050002023 de fecha: 15-07-2026 se remiten los soportes y evidencias de gestión solicitados para el impulso del proceso sancionatorio EXP 01-2019 ROSA CAQUIMBO FIGUEROA
28	9	2019	Parque Nacional Natural Serranía de los Churumbelos	Dirección Territorial Amazonía	INDETERMINADOS	Cultivos de uso ilícito	Archivo	57	2/07/2019	5/07/2019	No	No	No	Se remitió para archivo al centro de documentación DTAM documento ACTA DE ENTREGA/RECIBO DE TRANSFERENCIA y expediente sancionatorio 009 de 2019.
29	11	2019	Parque Nacional Natural Serranía de los Churumbelos	Dirección Territorial Amazonía	INDETERMINADOS	Entresaca	Archivo	60	18/07/2019	16/01/2020	No	No	No	Se remitió para archivo al centro de documentación DTAM documento ACTA DE ENTREGA/RECIBO DE TRANSFERENCIA y expediente sancionatorio 011 de 2019.
40	1	2020	Parque Nacional Natural Serranía de los Churumbelos	Dirección Territorial Amazonía	COSME JAVIER ORTIZ CAICEDO	Infraestructura habitacional, de servicios y transporte	Apertura de Investigación	18	3/09/2021					Se hizo oficio No 20265050000341 de 19 de marzo de 2026 a la dirección: Calle 17 # 20-24 para citar a Cosme a notificarse personalmente del Auto 018 del 3 de septiembre de 2021 "R EL CUAL SE INICIA UN PROCEDIMIENTO SANCIONATORIO ADMINISTRATIVO AMBIENTAL CONTRA EL SEÑOR COSME JAVIER ORTIZ CAICEDO IDENTIFICADO CON LA CEDULA DE CIUDADANIA No. 87.431.510 Y SE ADOPTAN OTRAS DETERMINACIONES" se remitió con la guía correo postal 4-72 RA564842775C0
52	13	2021	Parque Nacional Natural Serranía de los Churumbelos	Dirección Territorial Amazonía	SEGUNDO JAIR IMBACHÍ CHILITO	Cultivos de uso ilícito	Formulación de cargos	30	26/09/2024		No	No	No	Se remitió al Área Protegida Memorando 20265050001993 de fecha 14-07-2026, Auto Número 030 del 26 de septiembre de 2024 "A TRAVÉS DEL CUAL SE FORMULAN CARGOS AL SEÑOR CONTRA EL SEÑOR SEGUNDO JAIR IMBACHÍ CHILITO IDENTIFICADO CON LA CEDULA 76.317.495 Y SE ADOPTAN OTRAS DETERMINACIONES" solicitando la notificación personal del señor Jair Imbachi. Con el radicado bajo el No. 20265090083712 del 27 de julio de 2026 solicitaron copia del expediente
61	8	2022	Parque Nacional Natural Serranía de los Churumbelos	Dirección Territorial Amazonía	INDETERMINADOS	Minería	Archivo	66	16/12/2025					Se remite a la fiscalía 53 Seccional Mocoa oficio Radicado No.: 20265050000611 de fecha: 16-06-, poniendo en su conocimiento información sobre la Contaminación ambiental por explotación de yacimiento minero o hidrocarburos al interior del PNN Serranía de los Churumbelos. Igualmente se profiere resolución Auto 066 del 16 de diciembre de 2025 "Por el cual se archiva una indagación preliminar adelantada a indeterminados y se adoptan otras determinaciones"

	Gobernanza (EEM): Se avanza en las actividades relacionadas a los convenios Interadministrativos; para el Convenio Interadministrativo **CD-DTAM-181-2026** con el Resguardo Villa María de Anamú, para ello se acompañó las actividades; 4. fortalecimiento de la chirimía (música tradicional) y 5. Fortalecimiento de la danza tradicional y traje típico. En ese sentido se desarrollaron de la siguiente manera: 4. FORTALECIMIENTO DE LA CHIRIMÍA (MÚSICA TRADICIONAL). El 15 de agosto de 2026 se desarrolló la actividad "Fortalecimiento de la Chirimía Música Tradicional", orientada a promover, preservar y fortalecer esta expresión cultural como parte de la identidad y memoria colectiva de la comunidad. La jornada inició con una ceremonia de armonización y refrescamiento comunitario, seguida del saludo de las autoridades locales y la socialización del objetivo del taller. Posteriormente, se generaron espacios de participación e intercambio de saberes, resaltando la importancia de la chirimía como medio para la transmisión de conocimientos tradicionales entre generaciones, la integración comunitaria y el fortalecimiento de la identidad cultural. Como resultado, se fortaleció la participación de la comunidad, el reconocimiento y valoración de la música tradicional y el compromiso de continuar promoviendo la práctica y transmisión de la chirimía a las nuevas generaciones. Asimismo, se destacó la importancia de mantener estos espacios culturales y de fortalecer el acompañamiento de las autoridades y la comunidad para garantizar la continuidad de estas prácticas tradicionales. 5. FORTALECIMIENTO DE LA DANZA TRADICIONAL Y TRAJE TÍPICO. El 02 de septiembre de 2026 se desarrolló una jornada de Fortalecimiento Etnoeducativo, orientada al reconocimiento, valoración y preservación de las expresiones culturales propias de la comunidad, con énfasis en las artesanías, la danza tradicional y el traje típico. La actividad inició con una ceremonia de armonización orientada por la mayora María Samboni, seguida del saludo de las autoridades locales y la socialización de los objetivos de la jornada. Posteriormente, se promovió el diálogo y el intercambio de conocimientos sobre las prácticas culturales, resaltando la importancia de los mayores, mayoras y sabedores en la transmisión de los saberes ancestrales a las nuevas generaciones. Como resultado, se fortaleció el sentido de pertenencia, la identidad cultural y la participación comunitaria, generando compromisos para continuar promoviendo la práctica y transmisión de las tradiciones propias. La jornada reafirmó la importancia de mantener espacios de etnoeducación que contribuyan a la preservación de la memoria, los saberes y las expresiones culturales de la comunidad. Se concluye así, el desarrollo y resultados de 4 actividades desarrolladas por la comunidad del Resguardo Indígena Villa María de Anamú, en coordinación con el Parque Nacional Natural Serranía de los Churumbelos Auka Wasi, conforme al plan de trabajo y cronograma concertado para efectos del segundo desembolso de los recursos, destacando los avances en materia de ordenamiento territorial, fortalecimiento cultural y consolidación comunitaria. Para el convenio Interadministrativo **CD-DTAM-178-2026** con el Resguardo Mandiyaco, desde el área protegida no se realiza acompañamiento a estos recorridos por orden público y minas antipersonas en el sector. Mas sin embargo de acuerdo al cronograma de actividades las comunidades realizaron los siguientes recorridos:

	El día 14 y 15 de agosto de 20261 se realiza el recorrido de reconocimiento del territorio Resguardo Mandiyaco, el día 14 y 15 de agosto de 20262 se realiza recorrido de reconocimiento del territorio Resguardo Suma Iuiai, el día 11 y 12 de septiembre de 20263 se realiza recorrido de reconocimiento del territorio Resguardo Santa Marta, y el día 4 y 5 de septiembre de 20264 se realiza recorrido de reconocimiento del territorio Resguardo Rigcharikuna. En el desarrollo de estos recorridos se destacó la participación activa de mayores, mayoras, jóvenes y niños, propiciando espacios de encuentro e intercambio de conocimientos y saberes ancestrales. Estas actividades contribuyeron al fortalecimiento cultural colectivo, a la transmisión de conocimientos entre generaciones y a la valoración de las prácticas propias relacionadas con el cuidado de la Madre Tierra y la protección del territorio compartido. De acuerdo a la entrega de estas actas y demás documentos, se inicia el trámite para el segundo desembolso de este convenio. **Actividades Asociadas a Restauración Ecológica con Enfoque Biocultural.** Recursos bloqueados **Consulta Previa del Plan de Manejo del PNN SCHAW.** Recursos bloqueados. **Cumplimiento de Acuerdos de Consulta Previa del Plan de Manejo del PNN SCHAW**. Ya están los CPS de profesional de Gobernanza y de profesional administrativo por FONVIDA ABC; se firma el acta de inicio del SUBACUERDO-BA-No. 008 DE 2026 con el Resguardo Mandiyaco, el día 27 de agosto de 20265, cuyo objeto es “Aunar esfuerzos técnicos y operativos para la formulación de los Planes de Uso Ambiental Territorial Indígena (PUATI), de los resguardos Mandiyaco, Suma Iuai y Rigcharikuna del pueblo Inga, en cumplimiento de los acuerdos de consulta previa del plan de manejo del Parque Nacional Natural Serranía de los Churumbelos Auka Wasi, y en el marco del proyecto Amazonía Biocultural”. De acuerdo al cronograma de actividades del SUBACUERDO-BA-No. 008 DE 2026 con el Resguardo Mandiyaco, desde el área se acompañara en las actividades de: mingas de pensamiento para fundamentar la construcción del PUATI los días 15 de septiembre de 2026 en el Resguardo Inga Mandiyaco, 16 de septiembre de 2026 en el Resguardo Inga Suma Iuiai y 17 de septiembre de 2026 en el Resguardo Inga Rigcharikuna. El Subacuerdo con el Resguardo Santa Marta el proceso se firmará acta de inicio el día 17 de septiembre de 2026. En cuanto a los subacuerdos se avanza en la implementación con el Resguardo Mandiyaco. Subacuerdo con el Resguardo Santa Marta el proceso se firmará acta de inicio esta semana.. **Apoyo CONSAFRO** La salida de reconocimiento de territorio programada por CONSAFRO para el mes de agosto está pendiente de efectuarse, debido a que El señor Luis Rodríguez quien es la persona que conoce el territorio y es el guía, sufrió un problema de salud, lo que ha detenido la realización de la salida. El día 11 de septiembre de 2026 en el corregimiento de Villalobos se dialogó con los representantes de CONSAFRO quienes se comprometieron efectuar la salida en un tiempo máximo de 15 días. **Petición Resguardo San Miguel** Respuesta con Radicado No. 20265030000571 de 09-09-2026. Se propone de adelantar una mesa de trabajo con las Corporaciones Autónomas Regionales CRC y CORPOAMAZONIA, sedes centrales, Parques Nacionales Naturales de Colombia , el Resguardo indígena y demás entidades con competencias en la materia, esta entidad se encuentra conforme con lo planteado con el fin de revisar la situación actual y encontrar salidas institucionales prontas y evitar la agudización de los conflictos socioambientales. **Pretensiones territoriales:**

Solicitud de ACT en cartografía social. Con oficio 20262001620651 de agosto 27 de 2026 se da respuesta formal solicitud de ACT sobre ampliación de Resguardo San Gabriel

Educación Ambiental: Se presentan los avances de la línea en los sectores de gestión del AP:
- **Palestina Huila:** se desarrollaron los talleres de EA en Generalidades de las Aves en las tres instituciones educativas priorizadas.
- **Mocoa Putumayo:** Se implementaron dos talleres de EA acerca de Biodiversidad y ecosistemas en IE, finalizando así con lo planificado para esta vigencia en este sector.
- **Piamonte Cauca:** Se avanzó con cuatro talleres de EA mediante la temática de cambio climático en las IE priorizadas, zona adyacente al Parque.

De igual manera se da inició en el sector de Palestina Huila y Piamonte Cauca a las practicas pedagógicas mediante la temática de Biodiversidad y ecosistemas con las IE priorizadas en esta vigencia.
EA y CC Nodo GUAFRACHU: Se resalta el trabajo conjunto realizado en el sector de Palestina Huila con el PNN Cueva de los Guacharos en las IE de las Veredas Jericó, Guajira y Villas del Macizo, espacios en los que ha sido posible compartir herramientas didácticas y pedagógicas,
En relación con los avances de la cartilla se menciona en reunión con el GCEA la necesidad de reestructurar el contenido habiendo recibido ya las orientaciones respectivas para lo cual se llevó a cabo reunión con las educadoras ambientales de Fragua y Guacharos definiendo tareas pendientes.
SEMILLEROS ESCOLARES
Desde el programa estímulos al conocimiento de PNNC allegan correo electrónico de solicitud de documentos (RUT, Cedula, certificación bancaria, carta de compromiso) para fines de formalización de los semilleros escolares seleccionados en la convocatoria, para el AP ubicados en zona adyacente al Parque, están los siguientes:

Nombre del semillero	**Institución Educativa**	**Sector de gestión**
Sacha Yawarkuna – Tintes de la montaña	Sumak Kawsay – Santa Marta	Santa Rosa Cauca
Kawsay Tarpuy - Sembrando Vida	Resguardo Villa María de Anamú	Mocoa Putumayo
iachaikudurkuna ambikuna, mikuikuna tarpuspa kausanakunga unay	Resguardo Rumiñawi	Piamonte Cauca

los niños sembrando plantas medicinales y alimenticios vivirán en armonía con la madre tierra.		
Guardianes de Vida	El Jardin	Piamonte Cauca
Guardianes verdes de Piamonte.	San Isidro	Piamonte Cauca

Recursos FONVIDA para apoyo de temas de educación ambiental: La profesional Angela Jiménez estará liderando algunas acciones de comunicación y educación intercultural en el marco del proyecto amazonia biocultural.

RC UOT:

Santa Rosa:

Resguardo Mandiyaco haría un primer recorrido y revisaríamos. Según información de líder de Resguardo Mandiyaco Fabiàn Garreta ya se hizo un recorrido y se identificaron familias a quienes le mencionaron que es área del R.I Mandiyaco, los comuneros van a realizar otro recorrido entre el 9 y 10 de octubre de 2026 ingresando también por vereda San Gabriel. Por temas de seguridad no solicitaron contactos de las familias ocupantes.

Piamonte: La reunión programada para el día 19 de septiembre de 2026, por falta de confirmación de asistencia de las Entidades Invitadas, se posterga, mediante la circular No.20265030000603 de 11 de septiembre de 2026. Este oficio fue enviado a las entidades invitadas y comunidades.

Mocoa: reunión con familia Villota, para el 18 de septiembre de 2026.

SSC

Piamonte: El Acuerdo de Sistemas Sostenibles para la Conservación (SSC) con la familia de la señora Socorro Burbano, por parte del Área Protegida, ya surtió las etapas necesarias para la elaboración y revisión del documento. Posteriormente, fue socializado con la Corporación Autónoma Regional del Cauca (CRC), Dirección Territorial Piamonte, como parte del proceso previo a su formalización.
Actualmente, el acuerdo se encuentra en revisión por parte del área jurídica de CRC, con el propósito de verificar el cumplimiento de los requisitos correspondientes y emitir el respectivo concepto jurídico técnico por la SGMAP de PNNC. Una vez se cuente con dicho concepto y se realicen los ajustes en caso de que se requieran por parte de esta dependencia, se podrá continuar con el proceso de formalización y posterior firma del acuerdo por las partes.
Como parte del proceso de caracterización socioambiental de la familia de Gonzalo Arteaga, realizada mediante la herramienta Survey123, se encontraba pendiente la elaboración del mapa base del predio, como soporte para complementar la información recopilada y facilitar su posterior revisión y validación. El mapa base fue elaborado y remitido al Nivel Central, para continuar con el proceso correspondiente al cargue de la información en la herramienta Survey123 y así avanzar en la revisión y validación de la caracterización.

PSA:No hay mayores avances

Ordenamiento Ambiental del Territorio:

Sector Palestina y Acevedo:

Festival oso andino y danta de montaña El día 3 de septiembre de 2026 desde el PNN SCHAW se participó del XI Festival Nacional del Oso Andino y la Danta de Montaña organizado por la Corporación Autónoma Regional del Alto Magdalena (CAM) desarrollado en sus instalaciones en la Finca Marengo, Ecorreciento del Macizo Colombiano ubicada en el municipio de Pitalito (Huila). En el evento se tenían programadas cinco conferencias con la participación de diferentes expertos, las charlas estuvieron enfocadas en Oso Andino y la Danta de Montaña, las mariposas como especie invitada y el cambio climático. **Conferencia 1:** El barrenador que está afectando las dantas y su asociación con el cambio climático. Juan Camilo mantilla Profesional de Investigación y Monitoreo del SFF Otún Quimbaya; **Conferencia 2:** El papel de las mariposas en las comunidades. Efraín Henao; **Conferencia 3:** Sistemas sostenibles como estrategia de mitigación del cambio climático. Santiago Jaramillo SSC PNN Puracé; **Conferencia 4:** Predicción del habitat potencial del oso de anteojos y de la ecorregión del páramo bajo condiciones actuales y escenarios del cambio climático para el año 2050. Elkin Alexi Noguera. Instituto Alexander Von Humboldt (IAvH); **Conferencia 5:** Generación de nuevos escenarios tras el impacto del cambio climático en ecosistemas donde habitan el oso y la danta. En la jornada de la tarde se participó del Taller Mariposas con participantes por el sendero de la CAM y visita al mariposario

Sector Piamonte:

CMGRD: No se han recibido invitaciones a sesiones del CMGRD.

Conservación Internacional: Se participó de una reunión institucional en la cual desde la ONG Conservación Internacional dan a conocer acerca de la visita a Piamonte de los directores internacionales que hacen parte del equipo global Amazonia, por ende, es valioso el acompañamiento de las instituciones a fin de dar a conocer los procesos de bioeconomía en el territorio y su aporte en la conservación de la biodiversidad.

Jornada caracol africano: En acompañamiento a la DT Piamonte-CRC se participó de una jornada de sensibilización, capacitación y recolección de caracol gigante africano con el apoyo de estudiantes de la IE Agricola de Piamonte donde se visitó puerta a puerta algunas viviendas entregando insumos como guantes, cal y sal para el control de esta plaga.

Sector Mocoa

Mesa minería: En el mes de julio 2026, alcaldía de Mocoa convoco a una mesa de minería donde abordaron la situación de minería en zona de traslape con el RVMA. A este espacio participaron CORPOAMAZONIA, Policía ambiental, Ejército Nacional de operaciones y alcaldía de Mocoa. Es de aclarar que al área protegida no llego ninguna invitación a participar de este espacio.

Según el acta compartida por alcaldía de Mocoa, se abordó la situación relacionada a minería ilegal en zona de traslape con RVMA y ejército y CORPOAMAZONIA hicieron sus aportes relacionados al recorrido realizado en diciembre de 2025 con el PNN SCHAW. De este espacio describen algunos compromisos como son:

- Realizar una visita técnica interinstitucional al área con el fin de verificar la presencia de actividades de minería ilegal, identificar nuevas afectaciones ambientales y recopilar información para las actuaciones administrativas, ambientales y judiciales correspondientes.
- Remitir la presente acta a Parques Nacionales Naturales de Colombia, con el fin de poner en conocimiento la situación presentada y articular acciones institucionales de seguimiento, control y protección ambiental.
- Convocar una nueva mesa técnica interinstitucional con la participación de Parques Nacionales Naturales de Colombia y las demás entidades competentes para presentar avances, evaluar los resultados de las acciones desarrolladas y definir nuevas medidas frente a la problemática identificada.

Desde el área protegida se tuvo comunicación con la ingeniera Gloria Tamayo quien es la secretaria de turismo, ambiente y agropecuario de la alcaldía, quien menciona que esperan convocar a la mesa de trabajo a finales del mes de septiembre 2026. Desde el área protegida se estará pendiente de la convocatoria.

PBOT Mocoa: PQR para Mesa mineria PBOT Mocoa: Con oficio 20265050000851 de septiembre 15 de 2026 se dio respuesta a este PQR. un grupo de veeduría de Mocoa solicitan información al área protegida relacionada con nuestra participación en el proceso de ajuste al PBOT. Convocan a un espacio donde participarían diferentes entidades para hacer el aporte y revisión de temas que consideran importantes tener en cuenta.
Desde el área protegida en conjunto con DTAM se hizo la actualización de un documento síntesis que hace algunos años se presentó ante alcaldía relacionado a temas ambientales orientados para ser considerados en la dimensión ambiental del PBOT. Este documento será enviado a alcaldía para tenerse en cuenta.
Dicho espacio con veeduría ciudadana estaría programado para el día 18 de septiembre de 2026.

Sector Santa Rosa:
Apoyo DT y SGMAP a tema de Santa Rosa.

Revisión PNNC proyecto RedSerPaz- Expertise France: Se participa en reuniones de socialización por parte de SGMAP y DG y DTAM.

CMDR: El día 11 de septiembre se participó desde el PNN SCHAW en el Comité Municipal de Desarrollo Campesino de Santa Rosa (Cauca) efectuado en el corregimiento de Villalobos. Entre los temas que se trataron se destacan los problemas de titulación de predios, sin embargo, la ANT entidad encargada estuvo de manera virtual y propuso realizar dos mesas técnicas con los actores involucrados CRC y PNNC. Entre los compromisos de la Alcaldía se encuentran: mantener la contratación del técnico agropecuario, mantenimiento de paneles solares Vereda Santa Marta, intervención de algunos tramos como Cascabel con placa huella. Se socializo el convenio 099 2026 que beneficio a 150 productores de café de la zona media del municipio con entrega de fertilizante y bultos de cal. A través del ministerio de la igualdad se beneficiaron 250 familias con kits de siembra de café. Se continua el proceso de actualización de las nuevas JAC elegidas. Se solcito apoyo a la Gobernación del Cauca para el registro INNOVA, con el desplazamiento de contratistas, sin embargo, por cambio de gobierno los recursos están detenidos.
En la ZRC La Tuna se ha solicitado la ampliación de los resguardos indígenas de Aponte y Bolívar, al igual que solicitud de títulos mineros. Las JAC solicitaron espacios para reunirse con el alcalde, JAC parte alta del municipio el día 18 de septiembre, con resguardos Indígenas el 24 de septiembre de 2026 y para la JAC de la Vereda Santa Marta y CONSAFRO el día 25 de septiembre de 2026.

SIMAP
De acuerdo a los compromisos del SIMAP efectuado en marzo del año en curso, se comenzó con el tema de los Guardabosques quienes vienen ejerciendo labores entre las veredas Cascajo y Cabecera municipal de Santa Rosa y Veredas Descanse- Marqueza- Cristalina con el registró de fauna mediante la instalación de cámaras trampa con el apoyo de la CRC y la Organización SELVA con capacitaciones mensuales. Se solicitó el ingreso de dos personas como guardabosques. El nombre de Guardabosques pone en consideración y se propone cambiarlo por Guardia Interétnica. Las organizaciones realizaron sus intervenciones con temas en común como la muerte de la fauna en la ruta 45 y la queja por falta de acciones por parte de Rutas del Sur, frente a esto la alcaldía se comprometió a dialogar con el consorcio. Se propuso a las organizaciones

	consolidar información de aves y realizar una guía de aves del municipio, sin embargo, AMUBOC propone realizarla por sectores. Desde el PNN SCHAW se establece la posibilidad como entidad efectuar capacitaciones involucrando las dos Direcciones Territoriales DTAO y DTAM con sus Áreas protegidas. **Monitoreo e Investigación:** **Oso andino** El día 5 de agosto de 2026 se reunieron los profesionales encargados de la línea de Investigación y monitoreo de las tres áreas protegidas del Nodo GUAFRACHU con el objetivo de articular acciones para el monitoreo de oso andino en el marco del modelo de ocupación de la especie. Desde el PNN Cueva de los Guacharos se propuso acompañar las salidas de campo del PNN SCHAW para levantamiento de información en el sector de Palestina, para lo cual el Profesional de esta área se comprometió a dialogar con el jefe Danilo Bravo de PNN CGUA para solicitar el apoyo con raciones y dos personas del Area Protegida. Se está a la espera de la respuesta. **Aval investigación magnolia Salvemos Selva** se realizaran reuniones para abordar las observaciones enviadas por SGMAP. **Actas pendientes:** Con el fin de mantener la trazabilidad y memoria institucional, de cada reunión o evento se debe generar un acta y /relatoría, Recuerden que si es solo con el grupo de trabajo se debe enviar PDF una semana después del evento, y si participan otros niveles de gestión y / o con otras entidades, se envía a los otros la propuesta de acta y una semana después se genera PDF de acta y / o relatoría respectiva; a junio 30 de 2026 hay pendientes. Agosto 4 de 2026 Diálogo territorial NORCCA Putumayo Septiembre 3 de 2026 XI Festival de Oso Andino y Danta de Montaña Septiembre 4 de 2026 reunión CI en Piamonte Septiembre 11 de 2026 CMDR y SIMAP Santa Rosa
	Revisión Programación Se realiza en formato; enviar proyección el 20 de cada mes

COMPROMISOS ADQUIRIDOS EN ESTA REUNIÓN

Actividad	**Responsable de la ejecución Dependencia y/o nombre completo**	**Fecha de Ejecución dd/mm/aaaa**
Página web: verificar con DTAM	Gladis Paz Criollo	Agosto 10 de 2026

SEGUIMIENTO AL CUMPLIMIENTO DE COMPROMISOS ANTERIORES

Actividad	Responsable de la ejecución	Fecha de Ejecución del compromiso	Estado (Finalizado, en ejecución, sin iniciar)
Informe descriptivo de ejecución presupuestal	Gladis Paz Criollo	mensual	En ejecución
Reunión Casos de Tenencia con OAJ y DTAM: generar PDF de acta de reunión y enviar a participantes; verificar con DTAM y OAJ los documentos que debían compartirnos	Carlos Becerra Hurtado	Julio 31 de 2025	En ejecución
Situación Tala selectiva en PNNs AFIW y PNNSCHAW.	Edilberto Becerra Chindoy; Carlos Becerra Hurtado	Agosto de 2026	En ejecución
Oficio CONALDEF: Revisar requerimientos para enviar proyección a DTAM	Edilberto Becerra Chindoy; Carlos Becerra Hurtado	Agosto de 2026	En ejecución
Enviar actas y / o relatorías pendientes	Grupo de trabajo PNNSCHAW	Junio 12 de 2026	En ejecución

ASISTENCIA Y APROBACIÓN DEL ACTA

NOMBRE Y APELLIDO	ÁREA –DEPENDENCIA-ENTIDAD	FIRMA (Informar en caso de ser virtual)
Norelly Nora Chavez	PNN Serranía de los Churumbelos Auka Wasi funcionario Profesional grado 08	
Gladis Paz Criollo	PNN Serranía de los Churumbelos Auka Wasi CPS profesional Educación Ambiental	
Patricia Zambrano Delgado	PNN Serranía de los Churumbelos Auka Wasi CPS profesional Educación Ambiental	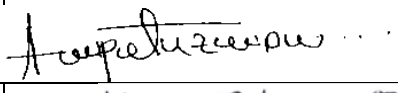
Tatiana Imbachi Diaz	PNN Serranía de los Churumbelos Auka Wasi CPS técnica Gobernanza – EEM	
Enith Ibáñez Ortiz	PNN Serranía de los Churumbelos Auka Wasi CPS Operaria PVC	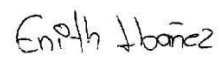
Yeison Becrra Macias	PNN Serranía de los Churumbelos Auka Wasi CPS Operario PVC	
Duber Jajoy Buesaquillo	PNN Serranía de los Churumbelos Auka Wasi CPS profesional Gobernanza – EEM	
Edilberto Becerra Chindoy	PNN Serranía de los Churumbelos Auka Wasi CPS Técnico UOT	

	ACTA DE REUNIÓN	Código: A4_FO_01
		Versión: 1
		Vigente desde: 19/12/2023

NOMBRE Y APELLIDO	ÁREA –DEPENDENCIA-ENTIDAD	FIRMA (Informar en caso de ser virtual)
William Muñoz Bolaños	PNN Serranía de los Churumbelos Auka Wasi CPS Técnico PVC	William R. Muñoz
Ricardo Reyes Barbosa	PNN Serranía de los Churumbelos Auka Wasi funcionario Operario grado 013	Ricardo Reyes B
Carlos Ordoñez Cruz	PNN Serranía de los Churumbelos Auka Wasi funcionario técnico grado 013	Carlos Ordoñez
Armando Herrera Caicedo	PNN Serranía de los Churumbelos Auka Wasi jefe Area Protegida grado 21	Armando Herrera Caicedo Jefe de Area Protegida Código 2025 Grado 21 Parque Nacional Natural Serrania de los Churumbelos Auka Wasi

